


België PB-nummer : BC 31167

Erkenningsnummer P 006607



De Rustige Bos-Stappers
Jabbeke
AKTIVIA 178

Tweemaandelijks Tijdschrift

Afgifte kantoor
8490 Jabbeke

VERANTWOORDELIJKE UITGEVER
DE VISCH Marie-Paule
Zerkegemstraat 49i
8490 JABBEKE

RBS
Aktivia 178
Jaargang 22 - nr 6
november-december 2011

Beste wandelvrienden

Allerheiligen komt eraan en onze uurwerken hebben we overgeschakeld naar het “winteruur”, dus dat wil wat zeggen : het wordt winter.

Maar dit alles belet ons niet om te gaan wandelen, warme sokken, stevige schoenen en een deftige (regen)jas kunnen goed van pas komen.

Daarom hebben we voor de maanden november/december 2011 enkele wandeltochten voor jullie uitgezocht.



- **Dinsdag 1 november 2011 : “Allerheiligentocht”.**

Ingericht door *Buitenbeentjes Landegem.*

Afstanden : 6-12-18-24 km (van 8 tot 14u30).

Start : Parochiezaal, Hammeken 23, Merendree-Nevele.

- **Dinsdag 1 november 2011 : “Allerheiligentocht”.**

Ingericht door *De Motestappers Koekelare.*

Afstanden : 5-10-15-20 km (van 7 tot 15u).

Start : Zaal De Regenboog, Belhuttelaan 24A, Koekelare.

- **Zaterdag 5 november 2011 : “Spokentocht”.**

Ingericht door *Florastappers Gent.*

Afstanden : 6-12 km (van 16 tot 21u). *AVONDWANDELING*

Start : De Vierde Zaal, Driebeekstraat 2, Gentbrugge.

Griezelig !!



- **Zondag 6 november 2011 : “38^{ste} Canadese Bevrijdingsmars”.**

Ingericht door *Wandelende Noordzee Boy's Knokke Heist.*

Afstanden : 13-18-33 km (van 10 tot 14u).

Start : Verwarmde Tent, Verweeplein 1, Knokke.

- **Zondag 6 november 2011 : “21^{ste} Brigandtrotterstocht”.**

Ingericht door *De Brigandtrotters.*

Afstanden : 6-12-21-28-35 km (van 7u30 tot 15u).

Start : Sportstadion, Bollewerpstraat 92A, Ingelmunster.



- **Vrijdag 11 november 2011 : “31^{ste} Wandel Mee Dag”.**

Ingericht door *Nacht van Vlaanderen Torhout.*

Afstanden : 7-14-22 km (van 8 tot 15u).

Start : Zaal Club de B, 's Gravenwinkelstraat 5, Torhout.

- **Zaterdag 12 november 2011 : “7^{de} Sint-Maartenstocht”.**

Ingericht door *Presto.*

Afstanden : 4-8-12-16-20 km (van 8 tot 15u).

Start : Gemeenteschool, Engelstraat 52, Ichtegem.



- **Zondag 13 november 2011 : “Lakebosschentocht”.**

Ingericht door *Godelievestappers Ruddervoorde.*

Afstanden : 7-10-13-18-22 km (van 7u30 tot 15u).

Start : Zaal De Gilde, Vlamingstraat 3, Ruddervoorde.

• **Zondag 13 november 2011 : “8^{ste} Najaarstocht – Vlaanderen wandelt”.**

Ingericht door *het Wandelend Paard*.

Afstanden : 8-12-16-20-25-33 km (van 7u30 tot 15u).

Start : O.C. Eikenhove, A. Servaeslaan 48A, Waregem.

• **Zaterdag 19 november 2011 : “30^{ste} Sint-Elooiwandeltocht”.**

Ingericht door *Wandelclub Vier op een Rij Groot-Zedelgem*.

Afstanden : 6-12-18-24-30 km (van 8 tot 15u).

Start : Sportcentrum De Groene Meersen, Stadionlaan 48, Zedelgem.

• **Zondag 20 november 2011 : “14^{de} Moezeltocht”.**

Ingericht door *Sterrebosstappers Roeselare*.

Afstanden : 6-9-13-16-21 km (van 8 tot 15u).

Start : Chirolokaal “De Nieuwe Deure” Izegemseardeweg z/n, Beveren Roeselare.

• **Zondag 20 november 2011 : “28^{ste} Herfsttocht”.**

Ingericht door *De Stormvogels Oostende*.

Afstanden : 6-12-17-23-30 km (van 8 tot 15u).

Start : Zaal Wendy Forum, Kerkstraat 28, Wenduine.



• **Zaterdag 26 november 2011 : “Sint-Niklaastocht”.**

Ingericht door *Wandelclub Koekelare*.

Afstanden : 4-9-13-16-21 km (van 7 tot 15u).

Start : Zaal d’ Oude Schole, Bovekerkestraat 170, Bovekerke.

• **Zondag 27 november 2011 : “Stormtocht”.**

Ingericht door *Internationale Tweedaagse Blankenberge*.

Afstanden : 6-12-21 km (van 8 tot 15u).

Start : Forum, Kerkstraat 66, Blankenberge.



• **Zondag 27 november 2011 : “Warme Wijntocht”.**

Ingericht door *Drevetrotters Zonnebeke*.

Afstanden : 6-12-18-24 km (van 8u30 tot 15u).

Start : ’t Zonnerad, Tresorierstraat, Zonnebeke.

• **Zaterdag 3 december 2011 : “Dijckentocht”.**

Ingericht door *de Motestappers Koekelare*.

Afstanden : 5-10-17-20 km (van 7u30 tot 15u).

Start : Cultureel Centrum, Molenstraat 30, Moere Gistel.

• **Zondag 4 december 2011 : “Sint-Niklaastocht”.**

Ingericht door *de Moedige Wandelaars Beernem*.

Afstanden : 4-6-11-17-21 km (van 8 tot 15u).

Start : Gemeenteschool, Knesselarestraat 28, Oedelem

• **Zondag 4 december 2011 : “Kerstmarkttocht Dominiek Savio”.**

Ingericht door *Gitse Wandelclub Voetje voor Voetje*.

Afstanden : 4-6-12-20 km (van 7 tot 15u).

Start : Dominiek Savio Instituut, Koolskampstraat 6, Gits.

• **Zaterdag 10 december 2011 : “Gent bij Nacht”.**

Ingericht door *Florastappers Gent*.

Afstanden : 6-9-12 km (van 14u30 tot 20u).

Start : KAHO Campus Rabot, Gebroeders Desmetstraat 1, Gent.

• **Zaterdag 10 december 2011 : “Zoutewandeling”.**

Ingericht door *Wandelende Noordzee Boy's Knokke Heist*.

Afstanden : 6-8-10-15-21 km (van 9 tot 14 u).

Start : Schuttersplein Stadion Olivier, Jan Devischstraat 2, Knokke.

• **Zondag 11 december 2011 : “Wintertocht”.**

Ingericht door *Godelievestappers Ruddervoorde*.

Afstanden : 7-10-13-18-22 km (van 7u30 tot 15u).

Start : Sporthal De Strooien Hane, A. Van Caloenstraat 2, Loppem.



• **Zondag 11 augustus 2011 : “de Over-de-Grenstocht”.**

Ingericht door *Wandelclub de Duintrappers Westende*.

Afstanden : 6-12-15-20-24-30 km (van 8 tot 15u).

Start : Salle des Fêtes, Rue Platel, Ghyvelde (Frankrijk).

• **Zaterdag 17 augustus 2011 : “Brugge Binnenste Buiten in Kerstsfeer”.**

Ingericht door *De Brugsche Globetrotters*.

Afstanden : 6-11-15-20 km (van 9 tot 17u).

Start : Refter KTA, Rijselstraat 5, Sint-Michiels.

• **Zondag 18 december 2011 : “Wandelen in Oostende met Kerstlicht”.**

Ingericht door *De Keignaerttrippers Oostende*.

Afstanden : 6-12-18 km (van 10 tot 19u).

Start : KTA1 HoTech Oostende, Leopold III-laan 3, Oostende.

• **Zondag 18 december 2011 : “18^{de} Wijnendalebostocht”.**

Ingericht door *de nacht van Vlaanderen Torhout*.

Afstanden : 7-14-20 km (van 8 tot 15u).

Start : De Bosgalm, Pastoriestraat (Don Bosco), Torhout.



• **Zondag 25 december 2011 : “Kerstmistocht”.**

Ingericht door *De Moedige Wandelaars Beernem*.

Afstanden : 4-6-11-17-21 km (van 8 tot 15u).

Start : Zaal Reigerlo, Kerkhofdreef 1, Beernem.

• **Vrijdag 30 december 2011 : “In de doenkere zeswekentocht”.**

Ingericht door *onze eigen RUSTIGE BOSSTAPPERS*.

Afstanden : 4-6-8-10-12-14-18 km (van 8u tot 14u).

Start : Zaal Sarkoheem, Vedastusstraat te Zerkegem

n i e u w

• **Zaterdag 31 december 2011 : “12^{de} tis tied ta tud tis-tocht”.**

Ingericht door *De Kreketrekkers Kortemark*.

Afstanden : 6-11-15-21-25 km (van 8 tot 14).

Start : Ontmoetingscentrum De Kouter, Ichtegemstraat 2B, Kortemark.

MEDEDELINGEN

GESCHENK VOLLE WANDELKAART 2011



De periode voor het bijeenwandelen van stempels voor de wandelkaart 2011 **wordt afgesloten op onze "27^{te} R.B.S.-tocht"**.

➤➤ Stempels van zaterdag 29 en zondag 30 oktober zijn geldig.

Dus afgifte van de volle wandelkaarten **ten laatste op zondagavond 30 oktober.**

Dit is een ultieme datum, want om organisatorische redenen kunnen na deze datum **GEEN** kaarten meer aanvaard worden.

"Ra ra ra !!"

"Wat zou het geschenk voor de volle wandelkaart 2011 kunnen zijn ???"

We hadden de afgelopen jaren veel variatie aan geschenken met traditioneel de ene keer een korting op het souper en dan eens een tastbaar geschenk.

Het vorige bestuur sloot af met een korting op het souper. Ondertussen zijn we weeral een paar jaar verder. Om eens wat afwisseling te brengen heeft het bestuur beslist om voor de volle wandelkaart een korting aan te bieden op de deelnameprijs van het souper. Dus komt er

25 euro korting op het

SOUPER

Zaterdag 10 december 2011 om 19u30

Nog een kleine toelichting bij de inschrijving en betaling van het souper.

Prijs souper : **17 €** voor de leden met een volle wandelkaart
 42 € voor de leden zonder volle wandelkaart
 46 € voor de niet-leden



Bij overschrijving vermelden aantal leden en/of aantal niet-leden.

Indien je de volle wandelkaart ingediend hebt mag je uiteraard de 25 euro korting al in mindering brengen.

LIDKAARTEN 2012

Van het lidgeld dat we van de leden ontvangen moet de club **€ 7,99** doorstorten aan Aktivia. Daarmee kunnen de wandelaars genieten van een tegemoetkoming in geval van een ongeval opgelopen tijdens een wandeling, **ook nog voor drukken en versturen van het tijdschrift "Gezond op Stap"**.

Vorig jaar vierden we ons 25-jarig bestaan en hielden we het lidgeld ongewijzigd.

Vanaf 2012 vragen we **€ 10** lidgeld per persoon.

Daarvoor krijgen de leden ook wel wat terug, zoals de tweemaandelijks clubkrant, tussenkomst van de clubkas voor de 2 busreizen, verzekering tijdens het wandelen en niet te vergeten op het einde van het wandeljaar (ca. eind oktober) met een volle wandelkaart een geschenk ttw. ± 25 euro, naargelang de clubkas het toelaat en een gratis consumptie voor de wandelende leden op onze eigen wandeltochten.

De lidkaarten kunnen vernieuwd worden op de RBS-tocht op 30 oktober 2011.

Wil tevens goed nakijken als jouw gegevens op de lidkaart correct zijn en zoniet laat dit zo spoedig mogelijk weten.

Na de wandeltocht kan je zoals gewoonlijk steeds terecht bij
Eddy en Marie-Paule DECORTE - DE VISCH,
Zerkegemstraat 49/i te Jabbeke (☎ 050/81.54.46) OF

mits storting op rekeningnr. **779-5952265-88** op naam van de wandelclub en met vermelding van : **"Lidgeld 2012 : personen"**.

WANDELKAART 2012

De nieuwe GELE wandelkaart is weer goed voor **25** stempels.

Deze kaart ontvang je automatisch bij het vernieuwen van de lidkaart.

Doel van deze kaart is stempels bijeenwandelen.

Werkwijze:

Na een wandeling, die vermeld is in de Marching of een wandeling georganiseerd door de club, kan je deze kaart laten afstempelen.

Op het einde van het wandelseizoen, eind oktober 2012, kan je de volle wandelkaart inruilen voor een mooi geschenk.

MARCHING 2012

Zoals vorig jaar is het weer mogelijk om een Marching, mits betaling, te reserveren.

Dit kan eventueel bij het vernieuwen van jullie lidkaart op de RBS-wandeltocht.

De boeken worden dan verdeeld op het souper. De mensen die niet aanwezig kunnen zijn krijgen die wat later thuisbezorgd.

Nadien kan je zoals gewoonlijk terecht bij Marie-Paule en Eddy.

De prijs is **8 euro**

ERECLUB AKTIVIA

Op donderdag 26 januari 2012 organiseert Aktivia een nieuwjaars-bijeenkomst voor de bestuursleden van de wandelclubs.

Tijdens deze bijeenkomst worden de Aktivia-leden die aan 1000, 2000, 3000 of 4000 tochten deelnamen of die 20.000, 40.000, 60.000, 80.000, 100.000, 120.000 of 140.000 km stapten gehuldigd.

De gehuldigde leden worden door Aktivia zelf uitgenodigd voor een **gratis** etentje en ontvangen ter gelegenheid daarvan een ereteken.
Dus begin maar al te tellen.



Indien je dergelijke prestaties op je naam kan schrijven en in aanmerking komt voor deze huldiging, wil dan zo spoedig mogelijk je naam, adres, aansluitingsnummer bij Aktivia (dit nummer staat op je lidkaart) en ook het aantal tochten of kilometers door te geven aan onze secretaresse

Marleen D'hondt 0478/23 10 28

E-mailen gaat ook op volgend adres: **marleen.e.dhondt@gmail.com**

Deze gegevens kunnen ingediend worden tot ten laatste woensdag **23 november 2011**.

Op de RBS-tocht kan je deze gegevens ook afgeven aan Magda, in de clubwinkel.

DE CLUBWINKEL

- Wie geïnteresseerd is in clubkledij kan die passen en bestellen in de clubwinkel. Alle maten en modellen zijn er en we vragen om te betalen bij de bestelling. Overschrijven is ook mogelijk op de rekening van de wandelclub 779-5952265-88 met vermelding wat en hoeveel. Wil dan wel aanduiden op de bestelbon dat je zal overschrijven.

➤ Fleece voor de heren	€ 25
➤ Fleece voor de dames	€ 25
➤ Polo voor de heren	€ 14
➤ Polo voor de dames	€ 14
➤ T-shirt (unisex)	€ 7

S L O W A K I J E

Op 27 oktober was er een infoavond over de komende wandelvakantie naar Slowakije. Johan heeft een interessante uitleg gegeven over het land en in het bijzonder over de streek waar we naar toe gaan. Het programma voor die week, zowel voor wandelaars als voor niet-wandelaars werd er ook tot in detail voorgesteld.

De vertrekdatum is zaterdag 2 juni en terugkomst op zaterdag 9 juni 2012.

De prijs bedraagt **750 € pp in een tweepersoonskamer**.


Er zijn al een aantal mensen ingeschreven maar er zijn nog plaatsen vrij.

Wie alsnog geïnteresseerd is of nog inlichtingen wil kan steeds terecht bij Johan Haegeman, die aanwezig is op de wandeltocht in de startzaal De Schelpe.

Johan is ook telefonisch bereikbaar **050/81.21.08** of

Via mail **johan.haegeman@telenet.be**

KENT – wandeling : The Wantsum Walk.
Ingericht door de “The Walker Brothers” Jabbeke
Jean (John) – Dirk (Gary) – Daniël (Scott).
op zaterdag 3 september 2011.



Op deze zaterdagmorgen werden we al vroeg gewekt op de tonen van een onvergetelijke schlagerhit van Willeke Alberti en Christoff: “Niemand maakt zijn eigen kind alleen” en daar deden ze exact drie minuten over. Eventjes vlug aankleden en een hapje eten want we moesten al om 6u30 aan de parking van de Sporthal aanwezig zijn waar de luxe-car van Anny Car Tours – Oudenburg ons zou oppikken. De hoofdrol was dit jaar weer weggelegd voor Redgy met een bijrolletje voor zijn assistente Nicole. Met belgerinkel naar de winkel lag al een tijdje achter ons maar toch kwam een eenzame fietser in de ochtendschemering opdagen en het was dan nog mijn goeie vriend Jean, één van de organisatoren. De zon was juist aan een opwaartse beweging begonnen toen we stipt om 6u30 vertrokken met een volle autocar met aan het stuur Nicole die het traject van Jabbeke naar Calais voor haar rekening zou nemen.

Er waren 53 wandelaars, waarvan 39 leden RBS en 14 niet-leden. Het beloofde een erg mooie dag te worden. In snel tempo ging het langs de autostrade richting Veurne en daarna Calais. Er was echt geen tijd om een bezoek te brengen aan de Calonnegracht en na een rit van 75 minuten kwamen we in Calais aan voor de inscheping die iets later zou zijn dan gepland, namelijk om 8u50. Voordien was er weer die vervelende paspoort-contraole, een jaarlijks weerkerend fenomeen, waar je je alleen maar kan aan ergeren. Een medewerker van de wandelgazette wou eens de clown uithangen en een foto nemen van het interieur of was het van de dame achter de balie, who knows, maar hij werd onmiddellijk tot de orde geroepen door de chief-inspector. Enkele jaren terug hadden we ook al eens een clown mee maar dan ene zonder paspoort. Het werd een vlekkeloze overtocht, alhoewel de mist enigszins was komen opzetten, toch leverde dit geen enkel probleem op en na anderhalf uur varen parkeerde de kapitein het schip veilig en wel in de haven van Dover. Dover (Nederlands voorheen *Daveren*) is een belangrijke havenplaats in het graafschap Kent en is befaamd om de witte krijtrotsen (*White Cliffs of Dover*). Je bemerkt er ook het imposante Dover Castle.

Onder een stralende zon bracht de bus ons, met nu aan het stuur Redgy, via diverse smalle en kronkelende wegen, de hagen en struiken staan zo dicht tegen de weg dat men ze niet eens snoeit, daar zorgen de bussen en de voertuigen wel voor, naar de startplaats St Nicholas at Wade. Onderweg bemerkten we af en toe ook een hoppedrogerij of “east house”. Langs deze wegen zie je ook geen fietsers en er bevinden zich ook geen fietspaden. Engeland is niet meteen een fietsland. St Nicholas at Wade bevindt zich op de westelijke rand van het vroegere Isle of Thanet en zijn 12/13e eeuwse kerk is toegewijd aan Sint-Nikolaas, patroon van de vissers en zeelui. Hier bevond zich in de vroege middeleeuwen een doorwaadbare plaats (“wade”) in het zich toeslibbende Wantsum Channel. Na een kort bezoek aan het interieur van dit kerkje, blijkbaar werd hier een weldadigheidsfeest georganiseerd en stonden er koffie en koekjes klaar, uiteraard tegen betaling, maar niemand had daar echt zin in, werd dan met de eigenlijke wandeling gestart. Het eerste gedeelte van onze tocht ging van St Nicholas at Wade naar Marshside, een tocht van ca 7 km, je mag zo’n afstand nooit onderschatten. We gaan van start langsheen een smal pad, licht heuvelachtig, met zeer mooie vergezichten om dan stilaan af te zakken naar het vroegere zeeniveau om dan verder geruime tijd een macadamweg te volgen, ondertussen is een licht briesje komen opsteken. Daarna nemen we een kronkelend, licht dalend landwegeltje en enkele doorwinterde wandelaars, en zij niet alleen, konden het niet nalaten om hier wat braambessen te plukken en op te eten. Verder stappen we dan langs een breder pad doorheen een ingepolderd gebied om dan ergens halverwege een restantje van de Wantsum River over te steken, tevens is dit de grens tussen 2 parishes (gemeenten) en districten van het graafschap Kent. Het landschap aan de westkant zien we steeds hoger worden. Iets verderop kruisen we dan de Saxon Shore Way van 1999, do you remember? Zo bereiken we dan Boyden Gate in Marshside waar we in de pub “Gate Inn” onze picknick (boterhammetjes) aanspreken. De autocar staat hier stand-by voor de mensen die het tweede gedeelte niet meer zien zitten en enkele maken daar gretig gebruik van.

Na deze welgekomen rustpauze van ongeveer een uur vertrekken we dan voor het tweede gedeelte nl. van Marshside naar Reculver over een afstand van ca 6,5 km. We hebben nu de keuze tussen de “high road” en de “low road”. Er wordt gekozen voor de high road. Een smal paadje, nauwelijks zichtbaar, leidt ons er naar toe.

We stappen dan geruime tijd doorheen een appelboomgaard en komen dan uit bij de brug over de autoweg. Glooiende vergezichten, bij ons dun gezaaid, maken nog steeds deel uit van onze wandeltocht. Het schitterende weer wil van geen wijken weten en zo komen we aan bij Chislet Windmill. We volgen nu een golvend veldpad tussen het vele groen door, daarna een brugje over en komen terecht midden in een uienveld. Het reukorgaan wordt hier serieus getest en enkelen halen de zakdoek boven. Daarna wroeten we ons nog doorheen een stoppel- en aardappelveld om verderop de zee met zandsteenrotsen te bereiken. Via enkele slingerende en heuvelachtige paadjes, zakken we dan langzaam af naar Reculver, met zijn pittoreske huisjes met rieten dak, waar we onze tweede rustpost bereiken en belanden aldus in de "King Ethelbert Inn". Met dit warme weer is een lekkere frisse cola een mogelijke oplossing om de dorst te lessen, anderen houden het liever bij een witte wijn, nog anderen verkiezen een halve liter bier. De inwendige mens wordt hierbij ook niet vergeten. Mijn echtgenote houdt het hier voor bekeken en stapt met nog enkele andere wandelaars in de bus, heiliger willen zijn dan de paus is niet meteen de beste keuze. Je moet bij dit weer dan ook niet boven je mogelijkheden willen gaan, is voor niets nodig.



Een uurtje rust heeft ons goed gedaan en zo beginnen we dan aan het laatste gedeelte van de wandeltocht nl. van Reculver naar St Nicholas at Wade over een afstand van ca 5,5 km. Vooraleer echt aan het laatste gedeelte te beginnen wordt eventjes de kerkruïne aangedaan, gelegen op het ouder Romeins fort van Regulbium. Het afkalven van de zee-oever sedert enkele eeuwen leidde tot het verlaten van het dorp en de afbraak van de kerk tot de huidige spectaculaire resten. Daarna nemen we de "Sea Wall" die het achterliggend landschap moet vrijwaren van overstroming, hier zijn ook kwekerijen voor jonge oesters die dan verder in Whitstable worden grootgebracht. In de verte bemerken we de moderne "sea resorts" of badplaatsen van Birchington en Margate. We volgen geruime tijd deze weg om na enkele mijlen een aardeweg te nemen naar het binnenland toe en dwarsen vervolgens de spoorlijn London-Margate-Dover. Na een lichte klim bereiken we de brug over de A299 en het eindpunt van onze 19 km wandeling. De dorstigen konden terecht in de Bell Inn of de Sun Inn, waar we nog even konden napraten en nagenieten van onze wandeltocht bij een lekker glaasje witte wijn of een biertje zonder schuim. Onze man aan het roer, Redgy, wilde zoals de vorige jaren, een gewoonte die bij hem niet af te leren valt, al snel vertrekken naar de haven maar werd door de organisatoren teruggefloten en er werd afgesproken om omstreeks 19u (onze tijd) te vertrekken om de ferry te halen van 20u30. Toen de bus voltallig was, met opnieuw Redgy aan het stuur, ging het in zijn gekende snelle rijstijl naar de haven van Dover. We waren weer veel te vroeg en zo was het nog even wachten op de ferry.

Na inscheping van The Pride of Canterbury vertrokken we in Dover met een halflege of als je het liever hebt met een halfvolle boot. De avondzon valt over straten en pleinen, de gouden zon zakt in de zee. Het was nog rustig en kalm op zee, enkele heldere sterren fonkelden nog aan de avondhemel, de lichtjes van de haven van Dover verdwenen stilaan in het niets, maar naarmate we Calais naderden trokken regenwolken samen en werd het weer alsmat slechter, regen, klank- en lichtspel, bliksemschichten zetten de lucht in lichterlaaie, het zag er allemaal wat griezelig uit. Met enige vertraging kwamen we dan ook in Calais aan, waar de regen met bakken uit de hemel viel. Voor velen was de terugreis dan ook het moment om nog wat verloren gegane slaap van de vorige nacht in te halen. Enkele mensen mochten nog een fles Cava in ontvangst nemen voor hun deelname aan 10 tochten. Een ingedommelde 10-tochten burger werd daardoor nogal bruusk uit zijn slaap gewekt.

In Jabbeke aangekomen nam Jean nog even het woord om niet alleen de beide chauffeurs te bedanken voor hun feilloze rit maar ook de wandelaars voor hun stiptheid en wenste daarna iedereen een behouden thuiskomst toe. Toen we de bus verlieten regende het pijpenstelen en we namen dan ook van de gelegenheid gebruik om enkele stelen mee te nemen, je kunt nooit weten waar deze goed voor zijn.

Het was een schitterende tocht, veel afwisseling, mooi weer, gezellige pubs, charmante dorpjes, alleen zien dat het in de toekomst geen snelwandeltocht wordt.

Thanks to "The Walker Brothers" and next year up tot number 17.

Veni, vidi, visa: ik kwam, ik zag, ik winkelde.

Mc Arthur

9de Breydel- en De Coninckwandeltocht Brugge. Brugse Metten Wandelclub. op zaterdag 9 juli 2011.

Eerst is het zomer tijdens de lente en nu is het herfst tijdens de zomer. Het weer staat echt op zijn kop. Omdat Venetië net iets te ver was om te gaan wandelen viel onze keuze op Brugge, het Venetië van het Noorden, zo genoemd vanwege de vele reitjes met boogbruggen. De Brugse reien zijn kanaaltjes in het centrum van Brugge die genoemd zijn naar de Reie. De naam *Reie* komt van het Keltische woord *Rogia*, wat "Heilig Water" betekent. Het is de Keltische naam die aan de Brugse waterloop is blijven kleven.



De start had plaats in de Beurshalle, Beursplein, een ruime zaal. We kozen voor de 12 km. Pieter de Coninck was een Brugse wever die bekend was om zijn welsprekenheid. Over Jan Breydel is weinig geweten. In de kronieken wordt hij ook vermeld als *Jehans Breydel*. Hij was een beenhouwer, maar niet de deken van het beenhouwersambacht van Brugge. Pieter de Coninck en Jan Breydel stonden samen aan de basis van de volksopstand die leidde tot de Guldensporenslag. Het Jan Breydelstadion is de thuishaven van Cercle en Club.

Onmiddellijk na de start ging het langs de vesten, een prachtig stukje natuur, een vest was echt geen overbodige luxe bij dit weer. Daarna stappen we onder de mooi gerenoveerde Smedenpoort door en gaan dan rechts de Buiten Smedenvest op en hier is het opnieuw genieten van deze schitterende groene omgeving. Iets verder dwarsen we dan de drukke Hoefijzerlaan en wandelen dan de Pater Damiaanstraat in. Op het einde van deze straat, in een hoekhuis, ontdekken we een prachtige Mariakapel. Een beeld dat men niet meer zo vaak aantreft in onze tegenwoordige moderne dorpskernen. We wandelen daarna het gezellige stadspark Prof. Dr. Joseph Sebrechts in. Deze man was doctor in de geneeskunde, professor en chirurg. Deze sociaal ingestelde man lag aan de basis van de chirurgie in Brugge en de anesthesie in het algemeen. Hij overleed op 63 jarige leeftijd (Willebroek 11/02/1885 – Brugge 28/3/1948). Ondertussen was het opgehouden met regenen en kwam de zon er wat door, een fris windje waait ons tegemoet, wat ons doet besluiten om de vestjes nog aan te houden. Via de verkeerslichten dwarsen we nu de drukke Leopoldlaan en bereiken opnieuw een stukje groene omgeving. Op het grasperk zien wij enkele konijnen rustig rondhuppelen en deze hebben blijkbaar geen last van het wandelvolk. Langsheen een smal paadje bereiken we de Komvest om even later een ophaalbrugje over te steken. Zo bevinden we ons dra bij de Potterierei en stappen verder langs het water. Twee zwanen glijden sierlijk over het water en voeren een achterwaartse dubbele Axel uit net zoals kunstschaatsers op het ijs. Het is niet alleen genieten voor de wandelaars maar ook voor de vele toeristen die er passeren. Prachtige oude Middeleeuwse gevels trekken aan ons oog voorbij vooraleer we een smal straatje inwandelen met oude kleine huisjes, stappen dan verder voorbij het Engels klooster om weldra onze eerste rustpost te bereiken in café "De verloren hoek". Hier blazen we even uit om te genieten van een lekkere frisse pint en een taske koffie met een kriekentaart als toetje.

Na het verlaten van onze rustpost gaan we opnieuw de vesten op en passeren enkele windmolens die ons brengen langsheen het Guido Gezellemuseum. We bereiken nu het einde van de Balstraat en komen zo voorbij de Jeruzalemkerk. Deze kerk werd gebouwd in de eerste helft van de 15e eeuw. Het is een van de weinige privaatkerken in België. Op de toren staat nog altijd het kruis van Jeruzalem. Binnenin bevinden zich unieke gebrandschilderde glasramen. Het gaat nu richting De Coupure, werd gegraven in de periode 1751-1753 als een onderdeel van het kanaal dat Gent, Brugge en Oostende met elkaar diende te verbinden. De Coupure loopt iets ten noorden van de Gentpoort tot aan de samenkomst met de Groenerei en de Sint-Annarei. De aanleg van dit kanaal betekende letterlijk een snede door de stad Brugge. Huizen, enkele straatjes en een kloostertuin dienden te verdwijnen



om de verbinding met de reeds bestaande Langerei mogelijk te maken. Dankzij de afsnijding via de Coupure vermeed men de smalle, bochtige reitjes in het zuiden van de stad. Via enkele smalle straatjes bereiken we het ‘t Pandreitje, een oude gevangenis van vroeger, waarvan enkel de toegangspoort nog is overgebleven. Stilaan komen we op de Vismarkt aan en dat ruiken we want de visgeur prikkelt de neusgaten. Via deze markt bereiken we dan de Blinde Ezelstraat en verder is het wat laveren tussen de vele dagjesmensen door maar komen uiteindelijk veilig en wel op de Burg aan waar we kunnen genieten van prachtige gebouwen. We ontwaren ook de toegang tot de Heilige Bloedkapel waar de relikwie wordt bewaard van het Heilig Bloed die elk jaar op Hemelvaartsdag wordt rondgedragen in de Heilige-Bloedprocessie. Deze kapel was oorspronkelijk Romaans, maar werd in de 15e eeuw in gotische stijl gerenoveerd. Een kronkelend straatje laat ons genieten van de talrijke boetieks met heel wat Brugs kantwerk. Op de markt aangekomen kunnen we niet naast het standbeeld van Jan Breydel en Pieter De Coninck kijken. De beruchte “frietkotjes” lokken heel wat volk en het is dan ook aanschrijven geblazen. Het is een drukte van jewelste op de markt, een bonte allegaartje van mensen kruisen onze weg en het is dan ook een kakofonie van vreemde talen. Zo komen we dan toch bij onze tweede controlepost aan en die bevindt zich in de bovenzaal van het Belfort.



We blijven niet lang overnachten in deze rustpost want het is nog een eindje stappen en zo gaat het verder langs het klooster van de zusters Karthuizerinnen, voorts langs den Dijver, de bootjes varen rustig verder op de reien, alleen het gewauwel van de gids die de nodige uitleg verstrekt is te horen boven het geluid van de motoren. Het is zeer de vraag of zijn uitleg wel allemaal klopt, naar het schijnt slaan ze bal wel eens compleet mis. En die Japannertjes maar foto’s nemen met hun grote toestellen. We wandelen dan voorbij het Groeninghemuseum en de prachtig gerestaureerde O.L.Vrouwewerk. De zon schijnt er lustig op los al is het niet echt warm. De drukte neemt nog toe en de vele winkels doen dan ook gouden zaken. Godshuizen uit de 17e eeuw maken ook deel uit van onze wandeltocht alsook de oude site van het Sint Janshospitaal. Wandelend voorbij het Koning Albertmonument en het Concertgebouw bereiken we het eindpunt van onze wandeltocht die ons ten zeerste kon bekoren door zijn prachtige stukjes natuur, onbekende plekjes, schitterende gebouwen enz.

Tijd is een raar iets: niemand heeft het, maar iedereen kan het maken.

“Brugge is schône, ‘s nuchtens vroeg,
 Os d’n dauw over de reitjes hangt,
 En ‘t toptje van de torren,
 ‘t Eèste zunnestroltje vangt,
 ‘n Stroltje die ton ofzakt,
 ip ‘t koude vule grysd van torren en van gevels,
 ‘t Groen van bomen, ‘t rôod van daken, ‘t bruun van gevels,
 Van an de Mart toe an de Loane,
 Brugge is oltyd schône,” enz enz


Willy Lustenhouwer

Sevenhant Marc

JAARLIJKS SOUPER

DATUM : zaterdag 10 december 2011 – om 19u30.

PLAATS : SALONS "DE VREDE"
Moerdijkstraat 94 te Ichtegem



*Dranken aan tafel inbegrepen.
Witte. rode wijn. water en*

MENU

Aperitief met zoute knabbeltjes

*~
Buffet van verfijnde koude voorgerechten*

*~
Tomatensoep met balletjes*

*~
Pinda's gebraad, dagverse wintergroenten en
aardappelgarnituur*

*~
Koffie met huisbereide koekjes*

*~
Muziek en dans*

PRIJS →

42 € voor de leden /// 46 € voor niet-

Bestelling van drank na de koffie is voor eigen rekening.

Dit jaar hebben we voor een verrassing gezorgd die we niet zomaar willen verklappen. Dus nog eventjes de spanning erin houden. Een tipje van de sluier : na een paar jaar Melo Dance Band hebben we voor de muziek, dans en entertainment iemand anders ..., waardoor er waarschijnlijk een heel andere wind door de sfeer van ons souper zal waaien.



HOE INSCHRIJVEN ?

⇒ tegen uiterlijk dinsdag 29 november 2011

Via overschrijving op rekening nr. **779-5952265-88**
en met duidelijke vermelding van **“SOUPER .xx. leden en/of xx niet-leden.”**.

Nà deze datum wordt de lijst afgesloten en kunnen geen inschrijvingen meer
aanvaard worden.

Houd dus rekening met de verwerking door de banken.

Alle inlichtingen bij Marie-Paule De Visch (0498/22.03.39) of Annie Knockaert (0474/71.49.65).